

ODPIS

GN.6630.186.2016.V

PROTOKÓŁ

z posiedzenia narady koordynacyjnej

Na podstawie art. 7d pkt 2 oraz art. 28b ustawy z dnia 17 maja 1989 r.
- Prawo geodezyjne i kartograficzne (t.j Dz. U z 2015 r. poz. 520 z późn. zm.),
w dniu 07.07.2016 r. w Starostwie Powiatowym w Sławnie przy ul. Sempołowskiej 2a
Na spotkaniu o godz. 12⁴⁵ w pokoju nr 66, przeprowadzono naradę koordynacyjną.


Naradzie koordynacyjnej przewodniczyła: Irena Stenka –Inspektor w Wydziale
Geodezji, Kartografii, Katastru i Gospodarki Nieruchomościami,
działając z upoważnienia Nr 99/14 wydanego przez Starostę Sławieńskiego

I.Przedmiot narady koordynacyjnej:

Oznaczenie kancelaryjne wniosku o uzgodnienie usytuowania projektowanej sieci uzbrojenia terenu	GN.6630.186.2015.V
Rodzaj projektowanej sieci uzbrojenia terenu	Budowa sieci kanalizacji sanitarnej z przyłączami oraz linii kablowej oświetleniowej
Położenie projektowanej sieci uzbrojenia terenu	Smardzewo na dz. nr 139/1, 139/2, 139/3, 139/4, 220, 268, 382/2, 210/5, 320, 210/4, 17, 1/3, 293, 252/1, 253/1, 8/3, 16, 140, 264, 240, 270/2, 233 obręb Smardzewo, 249 obręb Bobrowiczki, gmina Sławno wraz z przyłączami do dz. nr 256, 257, 250, 251, 252/3, 252/2, 253/2, 255, 254, 8/4, 9, 11, 12, 13/1, 291, 15, 4/3, 3/1, 223/6, 271/4, 383/1, 383/2, 258/1, 258/2, 261, 262, 263/1, 259 25/1, 223/11 obręb Smardzewo, gmina Sławno oraz linii kablowej oświetleniowej w dz. nr 210/5, 220, 223/11, 268, 223/10, obręb Smardzewo, gmina Sławno
Imię i nazwisko oraz inne dane identyfikujące wnioskodawcę	Upoważniony przez Gminę Sławno PROMIS Pan Mirosław Łopato ul. Jana Pawła II 7/3 77-100 Bytów

II. Uczestnicy narady koordynacyjnej:

Imię i nazwisko uczestnika Oznaczenie reprezentowanych podmiotów lub informacja o przyczynach uczestnictwa w naradzie	Stanowiska uczestników narady/ Uwagi zlecenia	Podpis uczestników narady
1. Urząd Gminy Sławno ul. M. C. Skłodowskiej 9 76-100 Sławno Wiesława Małolepsz - Radzik Aldona Remelska (plan zagospodarowania przestrzennego) Anna Kowalczyk (drogi gminne i powiatowe)	<i>Zgodnie z m.p.p. Gminy Sławno 7-07.2016 v.</i> <i>Uzgodniono bez uwag. z uwagi na przejście poprzecznic x rura do ochrowygi.</i>	Z upoważnienia Wójta Inspektor ds. planowania i zagospodarowania przestrzennego Wiesława Małolepsza - Radzik Podinspektor ds.dróg Anna Kowalczyk Irena Stenka Inspektor w Wydziale Geodezji, Kartografii, Katastru i Gospodarki Nieruchomościami

<p>2. Urząd Gminy Sławno ul. M. C. Skłodowskiej 9 76-100 Sławno</p> <p>Mateusz Drop</p> <p>(sieci wodociagowych , kanalizacyjnych sanitarnej i deszczowej)</p>	<p><i>Uzgodniono bez uwag 20.07.2016</i></p>	<p>Inspektor ds. infrastruktury</p> <p><i>Mateusz Drop</i></p> <p>Mateusz</p>
<p>3. Zakład Usług Wodnych Spółka z o.o. ul. Szczecińska 86 76-200 Słupsk Anna Arciszewska Andrzej Jaśkiewicz</p> <p><i>N.K. Sławno</i> <i>Lenon Zawada</i></p>	<p><i>Uzgodniono bez uwag</i> <i>7.07.2016</i></p>	<p>MISTRZ SIECI</p> <p><i>Lenon Zawada</i></p> <p>Lenon Zawada Upr. GT-IV-4/12/76 §5 ust.215 §7</p>
<p>4. Orange Polska Dostarczanie i Serwis Usług Dział Ewidencji i Zarządzania Danymi o Infrastrukturze 4-Bydgoszcz Al. Wyzwolenia 70 /p. 334, 71-510 Szczecin</p> <p>Marek Petin</p>	<p><i>uzgodniono z uwagami jak w kwerzy protokołu do uzgodnienia (pkt. 1-9, 13)</i></p>	<p>Marek Petin</p> <p>Dział Zarządzania Zasobami Sieci w Szczecinie</p> <p>Technik ds. Dokumentacji Energetycznej Dział Dokumentacji Energetycznej</p>
<p>5. ENERGA – OPERATOR SA Oddział w Słupsku Rejon Dystrybucji Energetycznej</p> <p>Łukasz Rutkowski Andrzej Krzaczkowski</p>	<p> ENERGA operator</p> <p>UZGODNIENIE NR <u>415</u> Z DNIA <u>7.07.2016</u></p> <p>Uzgodniono POZYTYWNIENIE/NEGATYWNIENIE <u>POZYTYWNIENIE</u></p> <p>UWAGI: <u>Dotyczy kosztów uzgodnienia</u> (wg załącznika)</p> <p><i>Uzgodniono z uwagami p. 1-13. Koszt 1500 zł (zawieszanie) - dotyczy kosztów wykonania i wymogi niezbyt szczegółowe na zakresach nr. 415/2016</i></p>	<p>Andrzej Krzaczkowski</p>
<p>9. ENERGA OŚWIETLENIE Sp. z o. o. ul. Grottera 7 81-809 Sopot</p> <p>Sławomir Nejman</p>	<p><i>Uzgodnienie u. 20.07.2016</i></p> <p>TECHNIK DS. OŚWIETLENIA</p> <p><i>Marcin Piwowarski</i></p>	
<p>10. Polska Spółka Gazownictwa sp. z o.o. Zakład w Koszalinie ul. Polczyńska 55/57, 75-808 Koszalin</p> <p>Marek Wikierski</p>	<p><i>Nie dotyczy</i></p>	
<p>13. Rejon Dystrybucji Gazu w Słupsku ul. Moniuszki 1 76-200 Słupsk</p> <p>Andrzej Plewa</p>	<p><i>Rejon Dystryb. Gazu w Słupsku Nie uzgodniono projekt instalacji uzgodnić w PSG sp. z o.o. Oddział w Gdaniu Dział Zarządzania Majątkiem Sieciowym email: uzgodnienia.gdansk@psgaz.pl</i></p>	<p>Pracownik ds. Technicznych RDG</p> <p><i>Andrzej Plewa</i></p>

<p>14. Gamesa Energia Polska sp. z o.o. ul. Bukowińska 22B 02-703 Warszawa</p> <p>Grzegorz Jakuszcwski</p>	<p>TESE NADZIE ZAINTERESOWANE LITENIZACJA ISTRIBUTYWA Z PRZEWODNICZĄCĄ TROSKA S.N. KISCIK MIEJSCACH GAMESA ENERGA PRZEDPOWZESTUSIE SIEC S.N. PRZEDPRZYSTAWIENIEM DO ZWODZĄC KONDUKCYJNY 2400V S.N. 169546-1A SIECI S.N.</p>	<p>Gamesa Energia Polska Sp. z o.o. ul. Bukowińska 22B, 02-703 Warszawa NIP: 5262725793; REGON: 015544872 KRS: 0000173002 Grzegorz Jakuszcwski PEŁNOMOCNIK</p>
<p>15. Operator Gazociągów Przesyłowych GAZ-SYSTEM S.A. ul. Grobla 15 61-859 Poznań</p> <p>Janusz Wesołowski</p>	<p>Projekt techn. wykonawczy wg uzg. OP-DL. 120.159, 2016/2 Pnebieg z kumulacji wzagań bez uwag</p>	<p>07.07.2016 <i>[Signature]</i></p>
<p>16. Wydział Rozwoju i Infrastruktury</p> <p>Ewelina Sokołowska Karolina Ściborowska-Wal</p>	<p>Uzgodniono bez uwag.</p>	<p>ZASTĘPCA NACZELNIKA Wydziału Rozwoju i Infrastruktury Powiatu <i>[Signature]</i> Karolina Ściborowska-Wal</p>
<p>17. Geodeta Powiatowy</p> <p>Izabela Bonk</p>	<p>Nieobecność usprawiedliwiona. Dostarczono warunki uzgod. ochrony punktów osnowy geod. zmapydyktujących się na terenie planowanej inwestycji - załącznik Nr. 2</p>	<p>Sławno, 07.07.2016 r.</p>
<p>16. Upoważniony przez Gminę Sławno PROMIS Pan Mirosław Łopato ul. Jana Pawła II 7/3 77-100 Bytów</p>	<p>Paź Płecia nie uczestniczył w naradzie koordynacyjnej i dokonał kpiśki o niezaprobowaniu dokumentacji projektowej. Wykonanie zmian krosz, kumulacji i kolorem cierniowy m. nr 1 i 2 Lmody - w. m. d. u. s. e. w. i.</p>	<p>PROMIS mgr inż. Mirosław Łopato 77-100 Bytów, ul. Jana Pawła II 7/3 tel. 58 742 74 58 217 314 NIP 840 000 000 770820072</p>
<p>11. Przewodnicząca Rady Koordynacyjnej</p> <p>Irena Stenka</p>	<p>Stęci kow. z ust. wraz z przyłączeniem Protokołu zawiada cztery załączniki 07.07.2016.</p>	<p>Z up. STAROSTY <i>[Signature]</i> Irena Stenka Inspektor w Wydziale Geodezji, Kartografii, Katastru i Gospodarki Nieruchomościami</p>

STAROSTWO POWIATOWE
w SŁAWNIE, 76-100
ul. Sempołowskiej 2a

Z up. STAROSTY
[Signature]
Irena Stenka
Inspektor w Wydziale Geodezji,
Kartografii, Katastru i Gospodarki
Nieruchomościami

ENERGA – OPERATOR Oddział w Koszalinie
Rejon Dystrybucji w Słupsku
Dział Dokumentacji Energetycznej
tel. 598416130, fax 598416601



UZGODNIENIE NR 415 Z DNIA 7-07-2016

POZYTYWNE / NEGATYWNE

1. O zamiarze prowadzenia robót w miejscach skrzyżowania bądź zbliżenia do sieci należy powiadomić ENERGA - OPERATOR SA na 14 dni przed ich rozpoczęciem.
2. Szczegółową lokalizację linii kablowych ustalić metodą przekopów próbnych lub za pomocą aparatury.
3. W miejscu prowadzonych robót mogą znajdować się urządzenia elektroenergetyczne nie będące na majątku ENERGA – OPERATOR SA oraz mogą występować różnice pomiędzy stanem zaistniałym po odkryciu a inwentaryzacją geodezyjną.
4. Prace ziemne w pobliżu urządzeń elektroenergetycznych wykonywać ręcznie odkryte kable zabezpieczyć przed uszkodzeniem rurami ochronnymi dwudzielnymi.
5. Odkryte kable przed zasypaniem zgłosić do ENERGA - OPERATOR SA.
6. W pobliżu urządzeń elektroenergetycznych roboty prowadzić z godnie z obowiązującymi przepisami oraz zapisami norm PN/E-05100 i PN/E-05125.
7. Za uszkodzenia sieci elektroenergetycznych powstałe w wyniku prowadzonych prac odpowiada wykonawca lub inwestor i jest zobowiązany do ich usunięcia na własny koszt.
8. Przy niwelacji terenu doprowadzić do zachowania normatywnej głębokości dla urządzeń energetycznych.
9. Prace budowlane przy użyciu sprzętu mechanicznego (dźwigi, koparki, podnośniki, wywrotki itp.) w miejscach zbliżeń i skrzyżowań z czynnymi liniami napowietrznymi oraz prace polegające na zakładaniu rur ochronnych na kable energetyczne wykonywać przy urządzeniach wyłączonych spod napięcia.

UZGODNIENIE JEST WAŻNE 2 LATA

Technik ds. Dokumentacji Energetycznej
Dział Dokumentacji Energetycznej

UWAGI:

Andrzej Krzaczkowski

STAROSTWO POWIATOWE
w SŁAWNIE, 76-100
ul. Sempołowskiej 2a

Z up. STAROSTY
Irena Stojka
Inspektor w Wydziale Geodezji,
Kartografii, Katastru i Gospodarki
Nieruchomościami

**Załącznik nr 2 do protokołu GN.6630.186.2016
z narady koordynacyjnej z dnia 07.07.2016 r.**

Starosta Sławieński wydaje następujące warunki na zabezpieczenie i ochronę znaków na terenie zamierzenia inwestycyjnego:

- ▲ przed przystąpieniem do prac budowlanych należy punkty osnowy geodezyjnej znajdujące się na obszarze inwestycji, zainwentaryzować, a wyniki inwentaryzacji przekazać Staroście wykonującemu zadania z zakresu geodezji i kartografii przy pomocy Geodety Powiatowego (art. 6a ust 1 pkt. 2 ppkt. b ustawy prawo geodezyjne i kartograficzne)
- ▲ punkty osnowy geodezyjnej zabezpieczyć przed zniszczeniem, uszkodzeniem, naruszeniem i przesunięciem.
- ▲ w przypadku zniszczenia, uszkodzenia, naruszenia lub przesunięcia punktów osnowy geodezyjnej w trakcie prowadzonych prac budowlanych należy opracować projekt techniczny założenia osnowy i przekazać Staroście do zatwierdzenia
- ▲ dla punktów, które są narażone na przykrycie wierzchnią warstwą drogi, chodnika lub wjazdu należy wykonać wyniesienie do rzędnej niwelety drogi, chodnika, wjazdu itp. z zachowaniem stabilizacji naziemnej zgodnie, z obowiązującymi przepisami rozporządzenia z dnia 14 lutego 2012 w sprawie osnów geodezyjnych, grawimetrycznych i magnetycznych (Dz. U. z 2012 poz. 352)
- ▲ po zakończeniu prac budowlanych punkty osnowy geodezyjnej znajdujące się na obszarze inwestycji, zainwentaryzować, a wyniki inwentaryzacji przekazać Staroście wykonującemu zadania z zakresu geodezji i kartografii przy pomocy Geodety Powiatowego.
- ▲ W przypadku zniszczenia, uszkodzenia, naruszenia lub przesunięcia punktów, należy dokonać założenia osnowy geodezyjnej zgodnie z zatwierdzonym przez Starostę projektem technicznym
- ▲ po zakończeniu prac budowlanych geodezyjną dokumentację techniczną powstałą w trakcie prac, dotyczącą osnowy geodezyjnej, należy przekazać wykonującemu zadania z zakresu geodezji i kartografii przy pomocy Geodety Powiatowego. Dokumentacja zostanie przekazana do Państwowego Zasobu Dokumentacji Geodezyjnej i Kartograficznej
- ▲ całość prac związanych z zakładaniem, odtworzeniem lub wyniesieniem punktów osnów geodezyjnych, musi być wykonana przez osoby posiadające uprawnienia zawodowe, o których mowa w art. 43 pkt. 3 ustawy z dnia 17 maja 1989 roku prawo

geodezyjne i kartograficzne z zachowaniem przepisów rozporządzenia z dnia 14 lutego 2012 w sprawie osnów geodezyjnych, grawimetrycznych i magnetycznych oraz ustawy z dnia 17 maja 1989 r. prawo geodezyjne i kartograficzne.

- ▲ koszt wszystkich prac związanych z założeniem, odtworzeniem i wyniesieniem punktów osnowy geodezyjnej, ponosi inwestor planujący wyżej wymienioną inwestycję.

Realizacja niniejszych warunków zaspokaja roszczenia wynikające z art. 363 ustawy z dnia 23 kwietnia 1964 roku Kodeks cywilny (t.j. Dz.U 2014 r. poz 121 z późn. zm)

STAROSTWO POWIATOWE
w SŁAWNIE, 76-100
ul. Sempołowskiej 2a

Z up. STAROSTY
Irena Stanka
Inspektor w Wydziale Geodezji,
Kartografii, Katastru i Gospodarki
Nieruchomościami

GEODETA POWIATOWY

Izabela Jonk

ENERGA Oświetlenie Sp. z o.o.
 Region Usług Oświetleniowych Słupsk
 ul. Rybacka 4A, 76-200 Słupsk
 Tel. 59 841 69 80, fax. 59 841 69 50

Uzgodnienie nr 209/2016 z dnia 7.7.16

ważne 2 lata od ww. daty. Uzgodniono projekt Sieci
kanalizacji i oświetlenia
drogowego

w m. Świdwiesz gm. Świdwiesz

ul. —

Uwagi:

1. Rozpoczęcie robót zgłosić na 14 dni przed terminem do ENERGA Oświetlenia Sp. z o.o. celem ustalenia bliższych szczegółów występujących kolizji i zbliżeń z urządzeniami elektroenergetycznymi.
2. Przy wykonywaniu robót napotkane urządzenia energetyczne traktować jako czynne (pod napięciem - mogące grozić porażeniem) i zachować warunki bezpieczeństwa.
3. Wykonawca robót pokrywa koszty naprawy i poniesione straty przez ENERGA Oświetlenie Sp. z o.o. na skutek ewentualnych uszkodzeń urządzeń energetycznych podczas prowadzonych robót.
4. W miejscach skrzyżowań odkopane kable elektroenergetyczne osłonić rurami ochronnymi zgodnie z zaleceniami normy N SEP-E-004.
5. Na skrzyżowaniach i zbliżeniach projektowanych sieci z istniejącą siecią energetyczną ENERGA Oświetlenie Sp. z o.o. prace wykonywać z zachowaniem szczególnej ostrożności, sprzętem ręcznym oraz zgodnie z normą SEP-E-004.
6. Odkryte kable podlegają etapowemu odbiorowi przez ENERGA Oświetlenie Sp. z o.o.
7. Zachować odległości projektowanej zabudowy od istniejących linii napowietrznych zgodnie z normami PN-E-05100-1 i N SEP-E-003.
8. Ewentualne usunięcie istniejących sieci elektroenergetycznych z terenu, wymaga opracowania projektu technicznego i wykonania przebudowy na koszt inwestora.
9. Przed rozpoczęciem robót wykonać przekopy kontrolne dla zinwentaryzowania tras istniejących kabli energetycznych.

TECHNIK
 DS. OŚWIETLENIA

Marcin Piwowarski

STAROSTWO POWIATOWE
 w ŚLAWNIE, 76-100
 ul. Sempołowskiej 2a

Z up. STAROSTY

Irena Stenka
 Inspektor w Wydziale Geodezji,
 Kartografii, Katastru i Gospodarki
 Nieruchomościami

ORANGE POLSKA S.A.
Hurt TP
Dostarczanie i Serwis Usług
Dział Ewidencji i Zarządzania Danymi o Infrastrukturze 4-Bydgoszcz
Al. Wyzwolenia 70 p. 334
71-510 Szczecin
tel. 91 481 86 41

ZAŁĄCZNIK DO PROTOKOŁU NR ... 186/2016 ...

1. Przekazać plac budowy z udziałem ORANGE POLSKA S.A. Dział Utrzymania Usług i Infrastruktury Koszalin tel: 94 348 90 14; fax 94 343 36 91.
2. Prace w pobliżu urządzeń podziemnych ORANGE POLSKA S.A. prowadzić ręcznie z zachowaniem szczególnej ostrożności.
3. Przy skrzyżowaniach i zbliżeniach z urządzeniami ORANGE POLSKA S.A. zachować odległości wynikające z polskich i branżowych norm.
4. W miejscach zbliżeń i skrzyżowań z kablami światłowodowymi zlecić wytyczenie trasy do Dostarczanie i Serwis Usług, Wydział Ewidencji i Zarządzania Danymi o infrastrukturze 2-Wrocław ul. Os. Przyjaźni 116, 61-685 Poznań, tel. 61 869 83 42.
5. Przy niwelacji terenu doprowadzić do zachowania normatywnej głębokości dla infrastruktury ORANGE POLSKA S.A.
6. Przed rozpoczęciem prac ziemnych, ustalić głębokość ułożenia podziemnej infrastruktury ORANGE POLSKA S.A. metodą przekopu próbnego. W szczególnych przypadkach prace ziemne prowadzić pod nadzorem pracownika ORANGE POLSKA S.A. Nadzór nad pracami prowadzi Dział Utrzymania Usług i Infrastruktury Koszalin tel: 94 348 90 14; fax 94 343 36 91.
7. Przed zasypaniem skrzyżowań projektowanej infrastruktury z urządzeniami ORANGE POLSKA S.A. zgłosić ten fakt celem sprawdzenia poprawności wykonania prac.
8. Nie ujawnione na planszach koordynacyjnych kolizje z urządzeniami ORANGE POLSKA S.A. można usunąć po uzyskaniu zgody ORANGE POLSKA S.A. na wyłączny koszt Inwestora.
9. Uszkodzenia infrastruktury powstałe w trakcie prac ziemnych, będą naprawione na wyłączny koszt Inwestora.
- ~~10. Dokonać regulacji wjazdu i pokryw studni kablowych, do poziomu wyznaczonego przez projektowane rzędne wysokościowe. Regulacja i wymiana uszkodzonych w trakcie prac elementów studni na koszt Inwestora.~~
- ~~11. Projektowane studnie kablowe należy umiejscowić w odległości, co najmniej 0,5m od studni będących własnością ORANGE POLSKA S.A. Zachować minimum 0,5m przy zbliżeniach z istniejącą kanalizacją kablową ORANGE POLSKA S.A.~~
- ~~12. Na etapie wykonawstwa należy zastosować pokrywy studni kablowych z logo innym od używanego przez ORANGE POLSKA S.A.~~
13. Zakończenie zadania inwestycyjnego wymaga zgłoszenia do ORANGE POLSKA S.A. Dział Utrzymania Usług i Infrastruktury Koszalin tel: 94 348 90 14; fax 94 343 36 91, celem uczestnictwa w odbiorze i sprawdzenia prawidłowości wykonania prac w pobliżu infrastruktury nadziemnej i podziemnej ORANGE POLSKA S.A.

Marek Petin

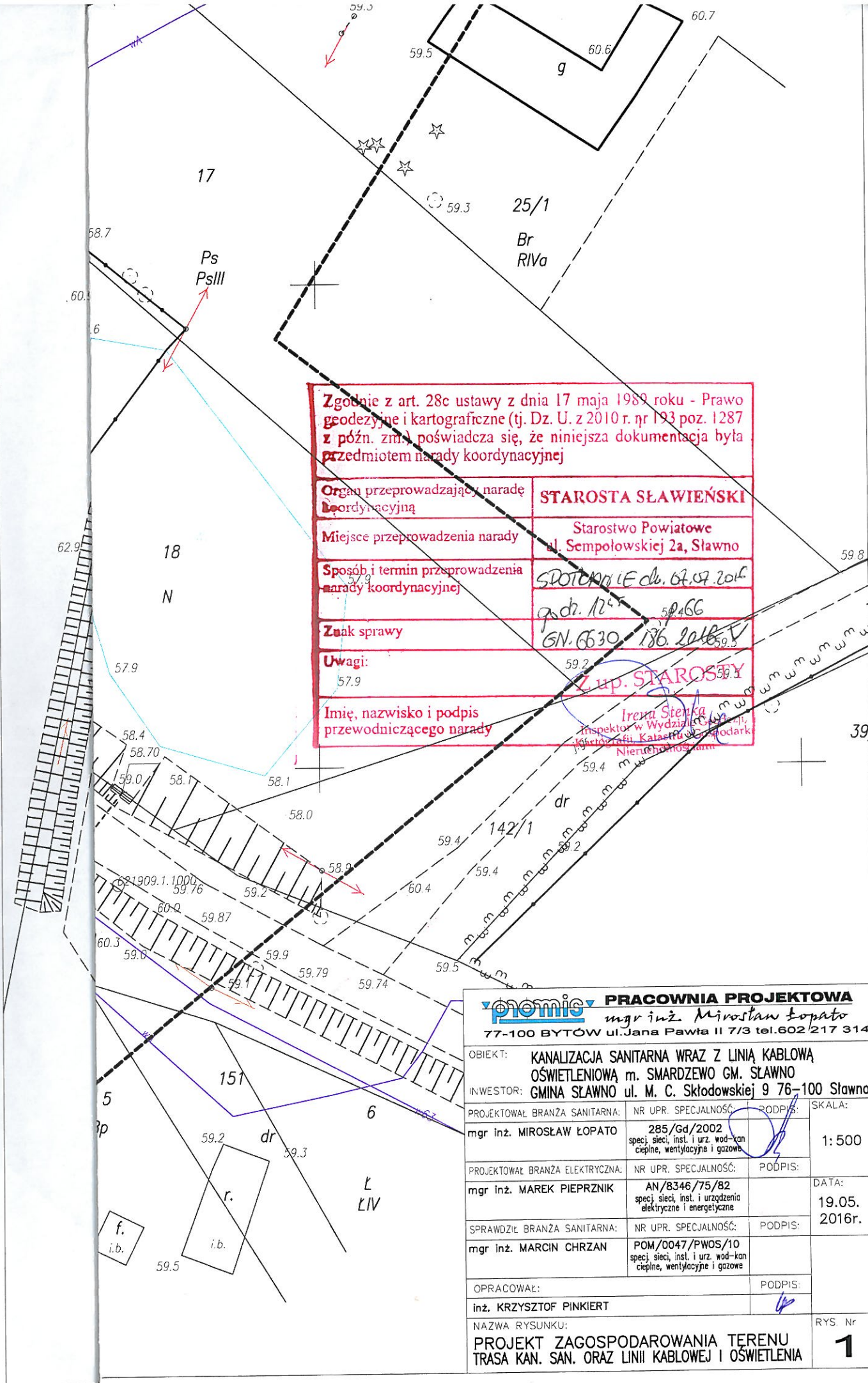
Marek Petin

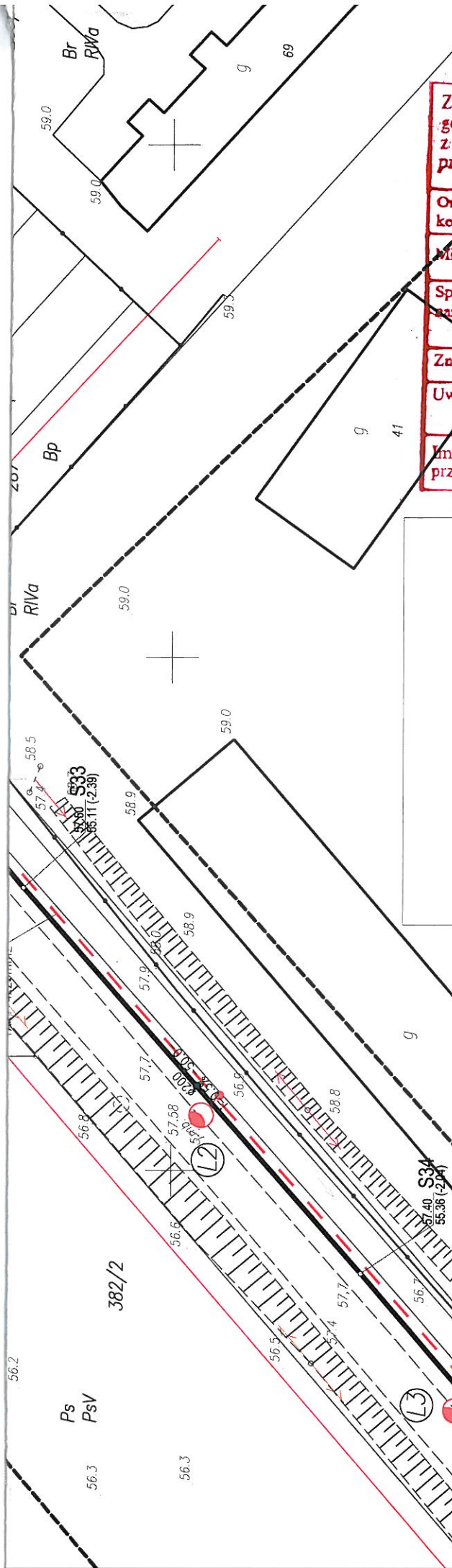
Dział Zarządzania Zasobami
Sieci w Szczecinie

tel. 91 481 86 41

Z up. STAROSTY

Irena Stenka
Inspektor w Wydziale Geodezji,
Kartografii, Katastru i Gospodarki
NieruchomościamiSTAROSTWO POWIATOWE
w SŁAWNIE, 76-100
ul. Sempołowskiej 2a





Zgodnie z art. 28c ustawy z dnia 17 maja 1989 roku - Prawo geodezyjne i kartograficzne (tj. Dz. U. z 2010 r. nr 193 poz. 1287 z późn. zm.) poświadczam, że niniejsza dokumentacja była przedmiotem narady koordynacyjnej

Organ przeprowadzający naradę koordynacyjną	STAROSTA SŁAWIEŃSKI
Miejsce przeprowadzenia narady	Starostwo Powiatowe ul. Sempołowskiej 2a, Sławno
Sposób i termin przeprowadzenia narady koordynacyjnej	SPOTKANIE dn. 07.07.2016 godz. 12 ⁴⁵ p.66
Znak sprawy	GN.6630.186.2016 v
Uwagi:	Z up. STAROSTY
Imię, nazwisko i podpis przewodniczącego narady	Irena Sienkiewicz Inspektor w Wydziale Geodezji, Kartografii, Katastru i Gospodarki Nieruchomościami

OZNACZENIA:

- PROJ. KANALIZACJA SANITARNA
- PROJ. RUROCIĄG TŁOCZNY
- PROJ. RUROCIĄG TŁOCZNY - PRZEWIERT
- PROJ. WLZ. LINIA KABLOWA EL. EN.
- L1-8 słup stalowy 9m, wysięgnik 2m, oprawa LED74W
- K1-4 słup stalowy 4m, wysięgnik 0.5m, oprawa LED34W
- ISTN. WODOCIĄG
- ISTN. KABLE TELEKOMUNIKACYJNE
- ISTN. KABLE EN. EL.
- ISTN. KANALIZACJA
- ISTN. GAZOCIĄG

PRACOWNIA PROJEKTOWA mgr inż. Mirosław Łopato 77-100 BYTÓW ul. Jana Pawła II 7/3 tel. 602 217 314			
OBIEKT: KANALIZACJA SANITARNA WRAZ Z LINIĄ KABLOWĄ OŚWIETLENIOWĄ m. SMARDZEWO GM. SŁAWNO			
INWESTOR: GMINA SŁAWNO ul. M. C. Skłodowskiej 9 76-100 Sławno			
PROJEKTOWAŁ BRANŻA SANITARNA:	NR UPR. SPECJALNOŚĆ:	PODPIS:	SKALA:
mgr inż. MIROSŁAW ŁOPATO	285/Gd/2002 specj. sieci, inst. i urz. wod-kan, ciepł., wentylacyjne i gazowe		1:500
PROJEKTOWAŁ BRANŻA ELEKTRYCZNA:	NR UPR. SPECJALNOŚĆ:	PODPIS:	DATA:
mgr inż. MAREK PIEPRZNIK	AN/8346/75/82 specj. sieci, inst. i urządzenia elektryczne i energetyczne		19.05.2016r.
SPRAWDZIŁ BRANŻA SANITARNA:	NR UPR. SPECJALNOŚĆ:	PODPIS:	
mgr inż. MARCIN CHRZAN	POM/0047/PWOS/10 specj. sieci, inst. i urz. wod-kan, ciepł., wentylacyjne i gazowe		
OPRACOWAŁ:		PODPIS:	
inż. KRZYSZTOF PINKIERT			
NAZWA RYSUNKU:			RYS. Nr
PROJEKT ZAGOSPODAROWANIA TERENU TRASA KAN. SAN. ORAZ LINII KABLOWEJ I OŚWIELENIA			2

OZNACZENIA:

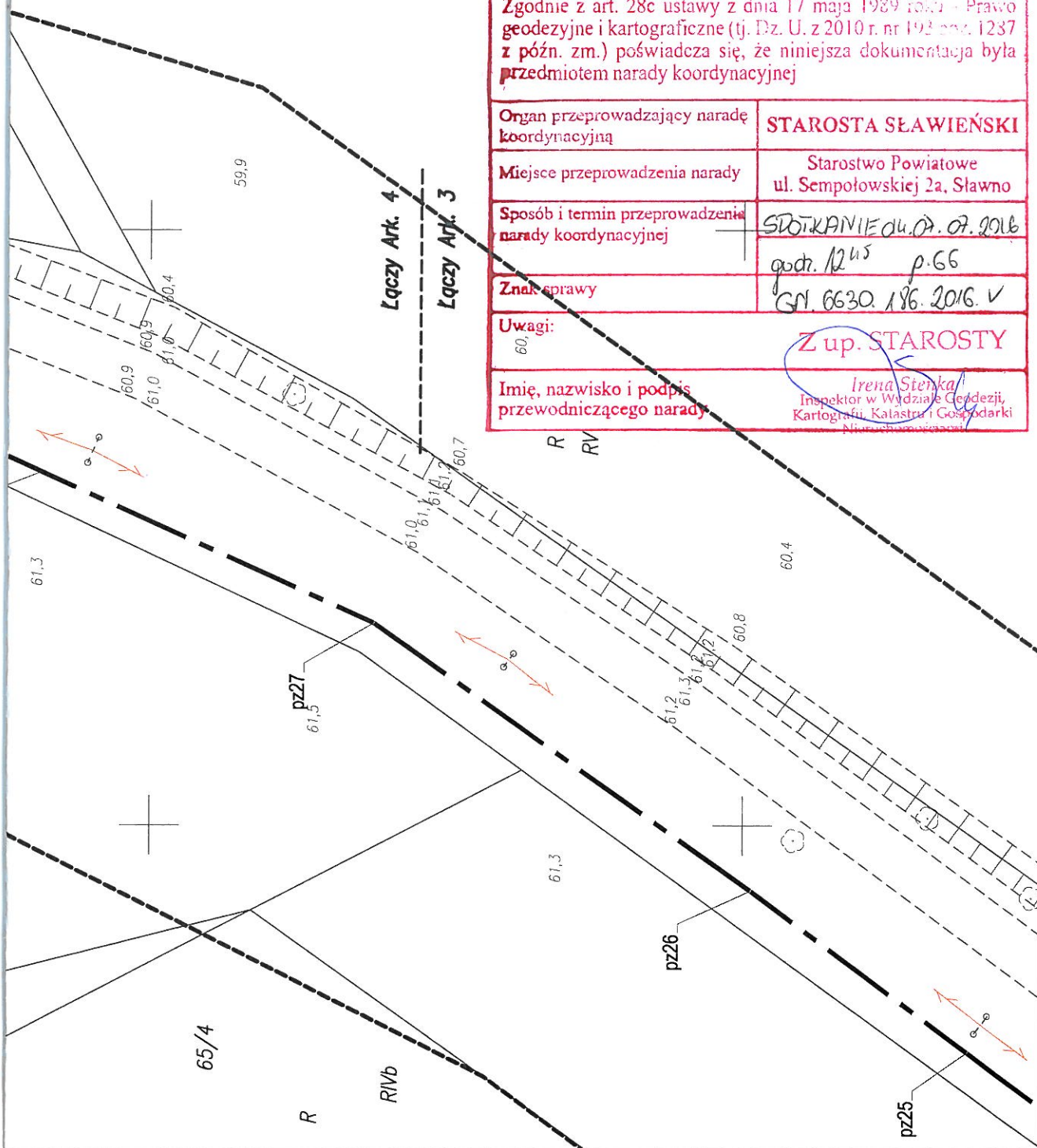
- PROJ. KANALIZACJA SANITARNA
- PROJ. RUROCIĄG TŁOCZNY
- PROJ. RUROCIĄG TŁOCZNY - PRZEWIERT
- ISTN. WODOCIĄG
- ISTN. KABLE TELEKOMUNIKACYJNE
- ISTN. KABLE EN. EL.
- ISTN. KANALIZACJA
- ISTN. GAZOCIĄG

PRACOWNIA PROJEKTOWA
mgr inż. Mirosław Łopato
77-100 BYTÓW ul. Jana Pawła II 7/3 tel. 602 217 314

OBIEKT:	KANALIZACJA SANITARNA WRAZ Z LINIĄ KABLOWĄ OŚWIETLENIOWĄ m. SMARDZEWO GM. SŁAWNO		
INWESTOR:	GMINA SŁAWNO ul. M. C. Skłodowskiej 9 76-100 Sławno		
PROJEKTOWAŁ BRANŻA SANITARNA:	NR UPR. SPECJALNOŚĆ:	PODPIS:	SKALA:
mgr inż. MIROSŁAW ŁOPATO	285/Gd/2002 specj. sieci, inst. i urz. wod-kan ciepne, wentylacyjne i gazowe		1:500
SPRAWDZIŁ BRANŻA SANITARNA:	NR UPR. SPECJALNOŚĆ:	PODPIS:	DATA:
mgr inż. MARCIN CHRZAN	POM/0047/PWOS/10 specj. sieci, inst. i urz. wod-kan ciepne, wentylacyjne i gazowe		19.05. 2016r.
OPRACOWAŁ:	PODPIS:		
inż. KRZYSZTOF PINKIERT			
NAZWA RYSUNKU:			RYS. Nr
PROJEKT ZAGOSPODAROWANIA TERENU TRASA KANALIZACJI SANITARNEJ			4

Zgodnie z art. 28c ustawy z dnia 17 maja 1989 roku - Prawo geodezyjne i kartograficzne (tj. Dz. U. z 2010 r. nr 193 poz. 1237 z późn. zm.) poświadczam, że niniejsza dokumentacja była przedmiotem narady koordynacyjnej

Organ przeprowadzający naradę koordynacyjną	STAROSTA SŁAWIEŃSKI
Miejsce przeprowadzenia narady	Starostwo Powiatowe ul. Sempołowskiej 2a, Sławno
Sposób i termin przeprowadzenia narady koordynacyjnej	SDOTKANIE 04.07.2016 godz. 12 ⁴⁵ p.66
Znak sprawy	GN. 6630.186.2016. V
Uwagi:	Z up. STAROSTY
Imię, nazwisko i podpis przewodniczącego narady	Irena Stenka Inspektor w Wydziale Geodezji, Kartografii, Katastru i Gospodarki Miejscowościami



Zgodnie z art. 28c ustawy z dnia 17 maja 1989 roku - Prawo geodezyjne i kartograficzne (tj. Dz. U. z 2016 r. nr 93 po z. 437 z późn. zm.) poświadczam, że niniejsza dokumentacja była przedmiotem narady koordynacyjnej

Organ przeprowadzający naradę koordynacyjną

STAROSTA SŁAWIEŃSKI

Miejsce przeprowadzenia narady

Starostwo Powiatowe
ul. Sempołowskiej 2a, Sławno

Sposób i termin przeprowadzenia narady koordynacyjnej

SPOTKANIE Dnia 07.07.2016

Znak sprawy

p.66 186.2016.V
BN: 6630, 186.2016.V

Uwagi:

Z up. STAROSTY

Imię, nazwisko i podpis przewodniczącego narady

Irena Stenka
Inspektor w Wydziale Geodezji,
Kartografii, Katastru i Gospodarki
Nieruchomościami

OZNACZENIA:

- PROJ. KANALIZACJA SANITARNA
- - - PROJ. RUROCIĄG TŁOCZNY
- - - PROJ. RUROCIĄG TŁOCZNY - PRZEWIERT

- ISTN. WODOCIĄG
- ISTN. KABLE TELEKOMUNIKACYJNE
- ISTN. KABLE EN. EL.
- ISTN. KANALIZACJA
- ISTN. GAZOCIĄG



PRACOWNIA PROJEKTOWA

mgr inż. Mirosław Łopato

77-100 BYTÓW ul. Jana Pawła II 7/3 tel. 602 217 314

OBIEKT:

KANALIZACJA SANITARNA WRAZ Z LINIĄ KABLOWĄ
OŚWIETLENIOWĄ m. SMARDZEWO GM. SŁAWNO

INWESTOR:

GMINA SŁAWNO ul. M. C. Skłodowskiej 9 76-100 Sławno

PROJEKTOWAŁ BRANŻA SANITARNA:

NR UPR. SPECJALNOŚĆ:

PODPIS:

SKALA:

mgr inż. MIROSŁAW ŁOPATO

285/Gd/2002

specj. sied. inst. i urz. wod-kan

1:500

specj. sieć, inst. i urz. wod-kan

ciepne, wentylacyjne i gazowe

SPRAWDZIŁ BRANŻA SANITARNA:

NR UPR. SPECJALNOŚĆ:

PODPIS:

DATA:

mgr inż. MARCIN CHRZAN

POM/0047/PWOS/10

specj. sieć, inst. i urz. wod-kan

19.05.

ciepne, wentylacyjne i gazowe

2016r.

OPRACOWAŁ:

PODPIS:

inż. KRZYSZTOF PINKIERT

NAZWA RYSUNKU:

PROJEKT ZAGOSPODAROWANIA TERENU
TRASA KANALIZACJI SANITARNEJ

RYS. Nr

5

Zgodnie z art. 28c ustawy z dnia 17 maja 1989 roku - Prawo geodezyjne i kartograficzne (tj. Dz. U. z 2010 r. nr 193 poz. 1287 z późn. zm.) poświadczam, że niniejsza dokumentacja była przedmiotem narady koordynacyjnej

Organ przeprowadzający naradę koordynacyjną: **STAROSTA SŁAWIEŃSKI**

Miejsce przeprowadzenia narady: Starostwo Powiatowe
ul. Sempołowskiej 2a, Sławno


Sposób i termin przeprowadzenia narady koordynacyjnej: **SPOTKANIE dn. 27.09.2016**

godz. 12⁴⁵ p.66
Znak sprawy: **GN.6630.186.2016.V**

Uwagi: **Z up. STAROSTY**




Imię, nazwisko i podpis przewodniczącego narady: **Irena Stepińska**
Inspektor w Wydziale Geodezji, Kartografii, Katastru i Gospodarki
Rolnictwa i Leśnictwa

OZNACZENIA:

-  PROJ. KANALIZACJA SANITARNA
-  PROJ. RUROCIĄG TŁOCZNY
-  PROJ. RUROCIĄG TŁOCZNY - PRZEWIERT
-  ISTN. WODOCIĄG
-  ISTN. KABLE TELEKOMUNIKACYJNE
-  ISTN. KABLE EN. EL.
-  ISTN. KANALIZACJA
-  ISTN. GAZOCIĄG

MAPA DO CELÓW PROJEKTOWYCH (Arkusz 6/8)








Nazwa miejscowości: Trasa Bobrowiczki - Smardzewo Nazwa i identyfikator gminy: 321306, 2, SŁAWNO Nazwa i identyfikator obrotu: 0014-SMARDZEWO Działka nr: 249, 139/2-139/4, 102/1, 211, 220, 240, 270/2		SKALA: 1:500 Układ współrzędnych: "2000" Poziom odniesienia wysokości: konszacht 86	
Kierownik robót: Joanna Białkowska-Weidemann upr. 20758 tel. 661 870 976 (imię, nazwisko, nr uprawnień, nr uprawnień)		Oznaczenie kancelaryjne zgłoszenia pracy geodezyjnej: 6640.57.2016	
Mapę do celów projektowych sporządzono przy wykorzystaniu*: 1. zbiorów danych PZGiK, o których mowa w art. 4 ust. 1a pkt 1, 2, 3, 8, 10 i 11 oraz ust. 1b ustawy prawo geodezyjne i kartograficzne;		W zakresie opracowania znajdują się punkty osnowy geodezyjnej nr: 622009.1.1041, -1042, -1044, -1000; 622009.5.1002 622010.1.1025; 622010.2.5009 podlegające ocenie na podstawie art.15, art.48, ust.1 pkt 3	

promis PRACOWNIA PROJEKTOWA mgr inż. Mirosław Łopato 77-100 BYTÓW ul. Jana Pawła II 7/3 tel. 602 217 314			
OBIEKT: KANALIZACJA SANITARNA WRAZ Z LINIĄ KABLOWĄ OŚWIEPLENIOWĄ m. SMARDZEWÓ GM. SŁAWNO			
INWESTOR: GMINA SŁAWNO ul. M. C. Skłodowskiej 9 76-100 Sławno			
PROJEKTOWAŁ BRANŻA SANITARNA: mgr inż. MIROSŁAW ŁOPATO	NR UPR. SPECJALNOŚĆ: 285/Gd/2002 specj. sieci, inst. i urz. wod-kan ciepłote, wentylacyjne i gazowe	PODPIS: 	SKALA: 1:500
SPRAWDZIŁ BRANŻA SANITARNA: mgr inż. MARCIN CHRZAN	NR UPR. SPECJALNOŚĆ: POM/0047/PWOS/10 specj. sieci, inst. i urz. wod-kan ciepłote, wentylacyjne i gazowe	PODPIS: 	DATA: 19.05.2016r.
OPRACOWAŁ: inż. KRZYSZTOF PINKIERT			PODPIS: 
NAZWA RYSUNKU: PROJEKT ZAGOSPODAROWANIA TERENU TRASA KANALIZACJI SANITARNEJ			RYS. Nr 6

Zgodnie z art. 28c ustawy z dnia 17 maja 1994 roku - Prawo geodezyjne i kartograficzne (tj. Dz. U. z 2010 r. nr 23 poz. 1287 z późn. zm.) poświadczam się, że niniejsza dokumentacja była przedmiotem narady koordynacyjnej


Organ przeprowadzający naradę koordynacyjną	STAROSTA SŁAWIEŃSKI
Miejsce przeprowadzenia narady	Starostwo Powiatowe ul. Sempołowskiej 2a, Sławno
Sposób i termin przeprowadzenia narady koordynacyjnej	SPOTKANIE dn. 07.07.2016 godz. 12 ⁴⁵ p.66
Znak sprawy	GN.6630.186.2016.V
Uwagi:	Z up. STAROSTY
Imię, nazwisko i podpis przewodniczącego narady	Inspektor w Wydziale Geod. i Kartografii, Katastru i Gospodarki Nieruchomościami

ZNACZENIA:

-  PROJ. KANALIZACJA SANITARNA
 PROJ. RUROCIĄG TŁOCZNY
 PROJ. RUROCIĄG TŁOCZNY - PRZEWIERT
 ISTN. WODOCIĄG
 ISTN. KABLE TELEKOMUNIKACYJNE
 ISTN. KABLE EN. EL.
 ISTN. KANALIZACJA
 ISTN. GAZOCIĄG

PRACOWNIA PROJEKTOWA
mgr inż. Mirosław Łopato
77-100 BYTÓW ul. Jana Pawła II 7/3 tel. 602 217 314

OBIEKT: KANALIZACJA SANITARNA WRAZ Z LINIĄ KABLOWĄ OŚWIETLENIOWĄ m. SMARDZEWO GM. SŁAWNO
INWESTOR: GMINA SŁAWNO ul. M. C. Skłodowskiej 9 76-100 Sławno

PROJEKTOWAŁ BRANŻA SANITARNA:	NR UPR. SPECJALNOŚĆ:	PODPIS:	SKALA:
mgr inż. MIROSŁAW ŁOPATO	285/Gd/2002 specj. sieci, inst. i urz. wod-kan ciepłote, wentylacyjne i gazowe		1:500
SPRAWDZIŁ BRANŻA SANITARNA:	NR UPR. SPECJALNOŚĆ:	PODPIS:	DATA:
mgr inż. MARCIN CHRZAN	POM/0047/PWOS/10 specj. sieci, inst. i urz. wod-kan ciepłote, wentylacyjne i gazowe		19.05.2016r.
OPRACOWAŁ:		PODPIS:	
inż. KRZYSZTOF PINKIERT			
NAZWA RYSUNKU:	PROJEKT ZAGOSPODAROWANIA TERENU TRASA KANALIZACJI SANITARNEJ		RYS. Nr 7

MAPA DO CELÓW

Nazwa miejscowości: Trasa Bobrowiecki - Smardzewo
Nazwa i adres/ulica gminy: 321306 2. SŁAWNO
Nazwa i adres/ulica gminy: 0014-SMARDZEWO
Działka nr: 249, 139/2-139/4, 142/1, 211, 220, 240, 270/2

SKALA: 1:500
Układ współrzędnych: "2003"
Pozycja odniesienia wysokości: Kronstadt 86

Kierownik roboty: Joanna Białkowska-Weidemann
upr. 20758
tel. 661 870 976
(imię, nazwisko, nr uprawnień upr. zam., podpis)

Mapę do celów projektowych sporządzono przy wykorzystaniu:
1. zbiorów danych: PZSiK, o których mowa w art. 4 ust. 1a pkt 1, 2, 3, 8, 10 i 11 oraz ust. 1b ustawy Prawo geodezyjne i kartograficzne;
2. wyników pomiarów obiektów nieobjętych bazami danych, o których mowa w pkt 1, wskazanych przez projektanta lub inwestora;
3. opracowań planistycznych oraz projektów budowlanych i innych dokumentów obiektów powstających na budowie, orzecznictwa wydanych przez organy administracji architektoniczno-budowlanej dotyczących terenu projektowanej inwestycji lub terenów sąsiednich.

Informacje dotyczące typu nośnika oraz zawartości nośnika:
1. Forma mapy do celów projektowych: cyfrowa

Nazwa pliku	Trasa Smardzewo-Bobrowiecki.dwg
W	1/2

Informacje dodatkowe:
1. Granice obszaru aktualizacji:
2. Redakcja znaków zgodna z: a) rozporządzeniem w sprawie bazy danych geodezyjnej ewidencji sieci uzbrojenia terenu, b) danych obiektów topograficznych

<p>Nazwa miejscowości: Trasa Ból Nazwa i Identyfikator gminy: 321 Nazwa i Identyfikator drogi: 00 Działka nr: 249, 139/2-139/4</p> <p>SKALA: 1: 500</p> <p>Układ współrzędnych: "2000" Poziom odniesienia wysokości: K</p> <p>Kierownik robót: Joanna upr. 201 tel. 661 (imię, naz</p> <p>Mapę do celów projekt przy wykorzystaniu*:</p> <ol style="list-style-type: none"> 1. zbiorów danych PZGiK, o których a ust. 1a pkt. 1, 2, 3, 8, 10 i 11, 14 2. wyników pomiarów obiekt baziarni danych, o których m wskaźanych przez projektanta 3. opracowań planistycznych budowlanych i innych dokum pozwoleń na budowę, prze <p>organy administracji architektu dotyczących tematu projektow terenów sąsiednich.</p> <p>Informacje dotyczące typy</p> <ol style="list-style-type: none"> 1. Forma mapy do celów p <p>Nazwa pliku</p> <p>Trasa Śmardzewo- Bobrowni</p>	<p>Informacje dodatkowe</p> <ol style="list-style-type: none"> 1. Granica obszaru aktualizacji: 2. Reakcja znaków zgodna z 3. Wykazanie danych geodezyz udrożnienia terenu, bazy danych oraz mapy zasadniczej (Dz.U b) - Rozporządzeniem w spraw obiektyw topograficznych oraz (Dz.U z 2015, poz. 2028)
-------------------------------------------------------------------------------------------------------------------------------------------------------------------------------------------------------------------------------------------------------------------------------------------------------------------------------------------------------------------------------------------------------------------------------------------------------------------------------------------------------------------------------------------------------------------------------------------------------------------------------------------------------------------------------------------------------------------------------------------------------------------------------------------------------------------------------------------------------------------------------------------------------------------------------------------------------------	-------------------------------------------------------------------------------------------------------------------------------------------------------------------------------------------------------------------------------------------------------------------------------------------------------------------------------------------------